STEGET
società di ingegneria
via San Donato, 101 - 10144 Torino
telefono: +39 0 11 4824 - 4 - 4 - 4 - 4 - 4
fax: +39 0 11 7770 e-mail: info@steget.it

società con sistema di gestione certificato per la qualità UNI EN ISO 9001 : 2008

REGIONE PIEMONTE

COMUNE DI RIVA PRESSO CHIERI

SOTTOPASSO AL KM (21+120) DELLA EX SS10 "PADANA INFERIORE"

ACCORDO DI PROGRAMMA EX ART. 34 D.LVO 267/2000 IN DATA 16/06/2009 TRA REGIONE PIEMONTE, COMUNE DI RIVA PRESSO CHIERI E S.C.R. PIEMONTE

PROGETTO ESECUTIVO

OGGETTO: PROGETTO DI SPOSTAMENTO DEGLI IMPIANTI ESISTENTI

TAVOLA: 17.0

DATA: 15/12/2011

SCALA: VARIE

Indice di revisione	RELEASE	DESCRIZIONE	DATA	REDATTO	VISTO
	0	Integrazione a seguito di Rapporto di validazione del 30/01/2012 della Società MERCURIO s.p.a.	FEBBRAIO 2012	MC	MF

COMMITTENTE:
COMUNE DI RIVA PRESSO CHIERI

RESPONSABILE SERVIZI TECNICI
geom. VALERIO BENNA

PROGETTISTI:
Ing. MARCO FERRERO
n. 4949 Ordine Provincia di Torino
Arch. PATRIZIA GIACOMELLI
n. 4241 Ordine Provincia di Torino
Arch. MASSIMO LOVERA
n. 4638 Ordine Provincia di Torino

COLLABORATORI:
Ing. MASSIMILIANO CORTASSA
n. 93145 Ordine Provincia di Torino
Arch. GIACOMO PIANCAZZO
n. 599 Ordine Provincia di Vercelli
Arch. SABINA VITTORI
n. 7279 Ordine Provincia di Torino

VISTI

LEGENDA:

- RILIEVO LINEA ENEL 15000
- DEMOLIZIONE LINEA ENEL 15000
- PROGETTO LINEA ENEL 15000
- RILIEVO LINEA ENEL 380
- DEMOLIZIONE LINEA ENEL 380
- PROGETTO LINEA ENEL 380
- RILIEVO METANODOTTO
- DEMOLIZIONE METANODOTTO
- PROGETTO METANODOTTO
- RILIEVO ACQUEDOTTO MUNICIPALE
- DEMOLIZIONE ACQUEDOTTO MUNICIPALE
- PROGETTO ACQUEDOTTO MUNICIPALE
- RILIEVO LINEA RETE FIBRE OTTICHE
- DEMOLIZIONE RETE FIBRE OTTICHE
- PROGETTO RETE FIBRE OTTICHE

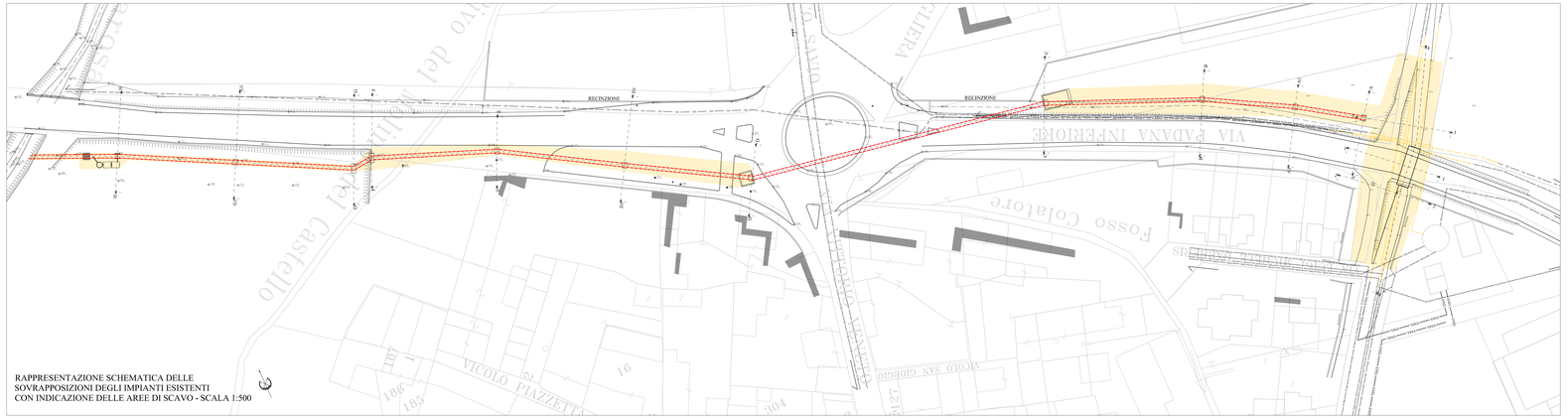

RAPPRESENTAZIONE SCHEMATICA DELLE SOVRAPPOSIZIONI DEGLI IMPIANTI ESISTENTI CON INDICAZIONE DELLE AREE DI SCAVO - SCALA 1:500

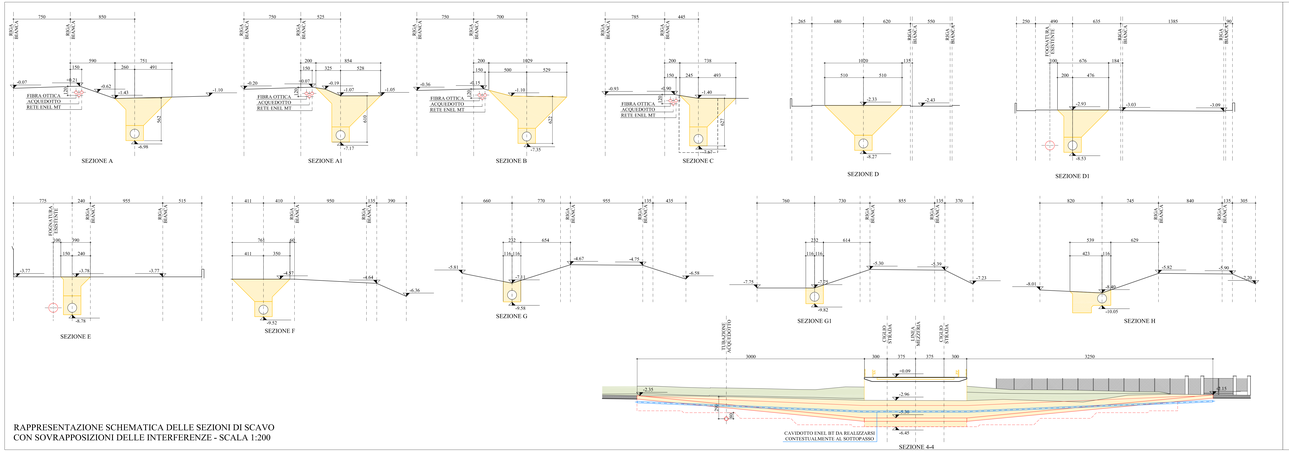

RAPPRESENTAZIONE SCHEMATICA DELLE SEZIONI DI SCAVO CON SOVRAPPOSIZIONI DELLE INTERFERENZE - SCALA 1:200

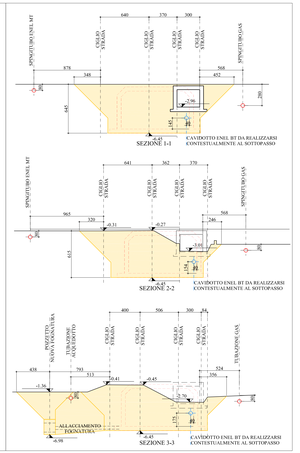

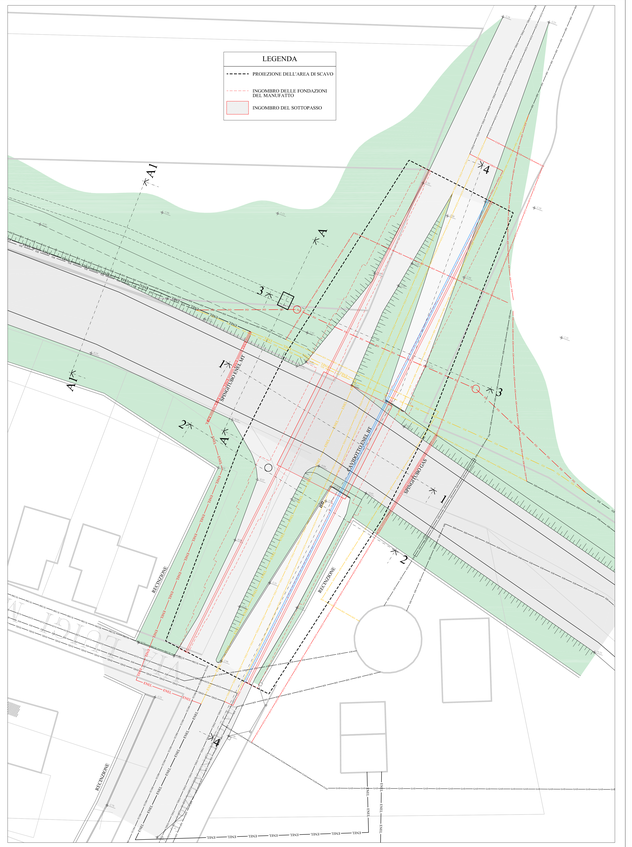

RAPPRESENTAZIONE SCHEMATICA DELLE SOVRAPPOSIZIONI DEGLI IMPIANTI - SCALA 1:200